





Instytut Badań Inżynierskich Labor Aquila			KARTA OTWORU GEOTECHNICZNEGO					Zał.nr: 11				
			Profil numer 11/Kośmidry					Wiertnica: Cedima +ZR				
Rejon: ul. Polna Miejscowość: Kośmidry Gmina: Pawonków Województwo: śląskie			Obiekt: nawierzchnia drogowa Zleceniodawca: MPJ Projekt Joanna Popiołek					System wiercenia:				
								Rzędna:	Głębokość: 2.00			
								Skala 1 : 10	Data wiercenia: 2023-01			
Wiercenie	Głębokość zwierciadła wody	Stratygrafia	Profil litologiczny		Przelot	Opis litologiczny	Symbol gruntu	Grubość	Włgistość	Stan gruntu	ID	IL
1	2	3	4	5	6	7	8	9	10	11	12	13
		Nasypany			0.05	nasyp budowlany kamienie	nB	0.05				
		Nasypany			0.15	Szlaka	Ż	0.10				
					0.20	piasek drobny próchniczny z wtrąceniami korzeni	PdH	0.20			0.30	
					0.35							
		Czwartorzęd				piasek drobny brązowy u dołu jaśniejący	Pd	1.65		mw	szg	0.40
		Czwartorzęd										
			2.0		2.00			0.00				

Rysunek wykonano programem "GeoStar"



mgr inż. Paweł J. Słaboński
ITB Nr 521/NB/2007

